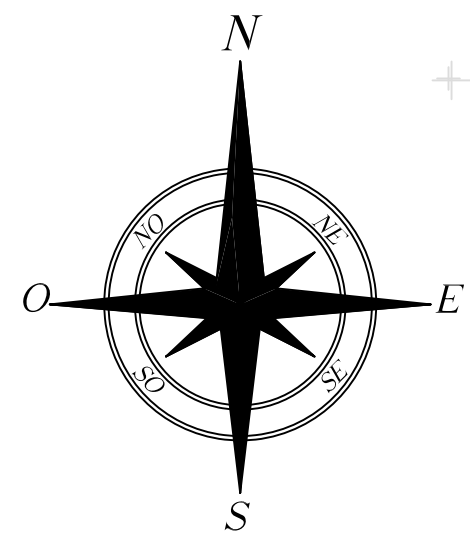


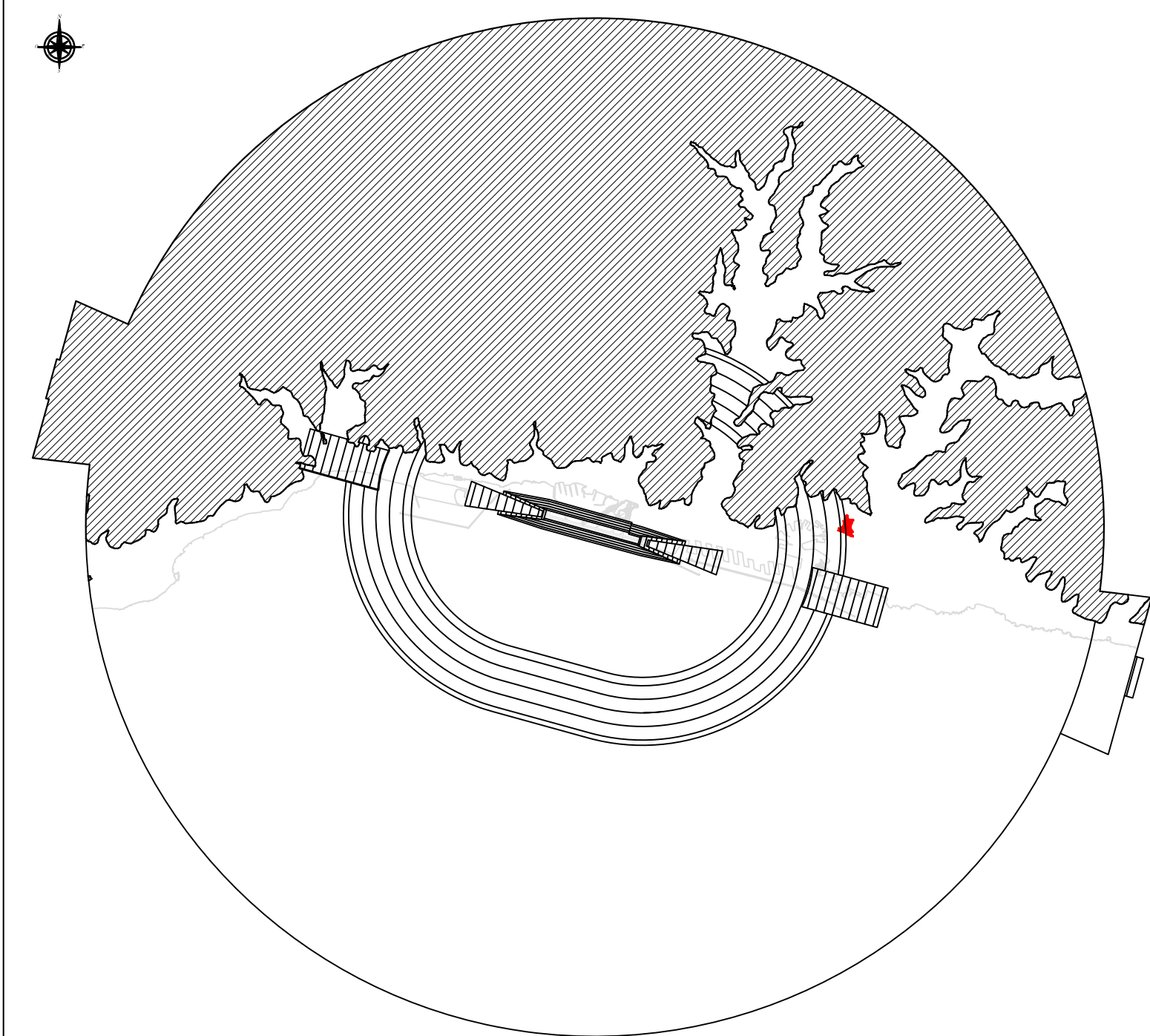
ORIGINE DELLE COORDINATE
FORTE DIAMANTE



PROVINCIA DI GENOVA
COMUNE DI GENOVA

SEZIONE 1
FOGLIO N:46

SCALA DI 1:1000



GENOVA SESTRI (LIMJ)

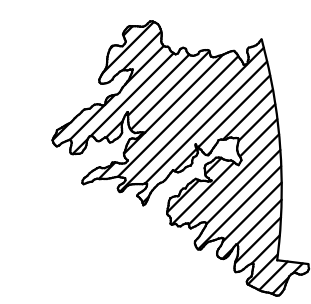
Coordinate ARP 44°24'48"N 008°50'15"E

$\frac{H = xm}{(p = y \%)} \quad \frac{H = xm}{(p = y \%)}$ — linea di separazione tra due superfici ostacolo diverse

$\frac{H = xm}{(p = y \%)}$ — linea di quota (isolivello) superficie ostacolo a pendenza costante

H = xm : Altezza in metri della superficie ostacolo s.l.m.
p = y % : pendenza della superficie ostacolo nella direzione perpendicolare alle linee di quota della stessa superficie come da Tavola PC01

— limite delle aree in cui il terreno attraversa i piani di limitazione degli ostacoli



involuppo delle aree in cui il terreno attraversa i piani di limitazione degli ostacoli

0 20 40 60 80 100 120 140 160 180 190
sistema di riferimento delle coordinate WGS 84 **scala 1:1.000**



ENTE NAZIONALE PER L'AVIAZIONE CIVILE

AEROPORTO "C.COLOMBO" GENOVA SESTRI

MAPPE DI VINCOLO
LIMITAZIONI RELATIVE AGLI OSTACOLI ED AI PERICOLI PER LA
NAVIGAZIONE AEREA (Art. 707 commi 1,2,3,4 Codice della
Navigazione)

Comune di Genova sez. A

Planimetria Catastale foglio n°46 con superficie di involuppo



Progettista incaricato
AIRPORT ENGINEERING
Studio Associato degli Ingegneri
F. Antonini e F. Grandi
Piazza Sestri 12 - 16128 Sestri
C.F. n° 014810901000



AEROPORTO DI GENOVA S.p.A.
Post Holder - Progettazione
Infrastrutture e Sistemi
Marco Bresciani

APPROVAZIONE ENAC

Tavola:	PC47	Scala:	1:1000	Revisioni:	0	1	2	3
---------	------	--------	--------	------------	---	---	---	---

Data: Novembre 2010